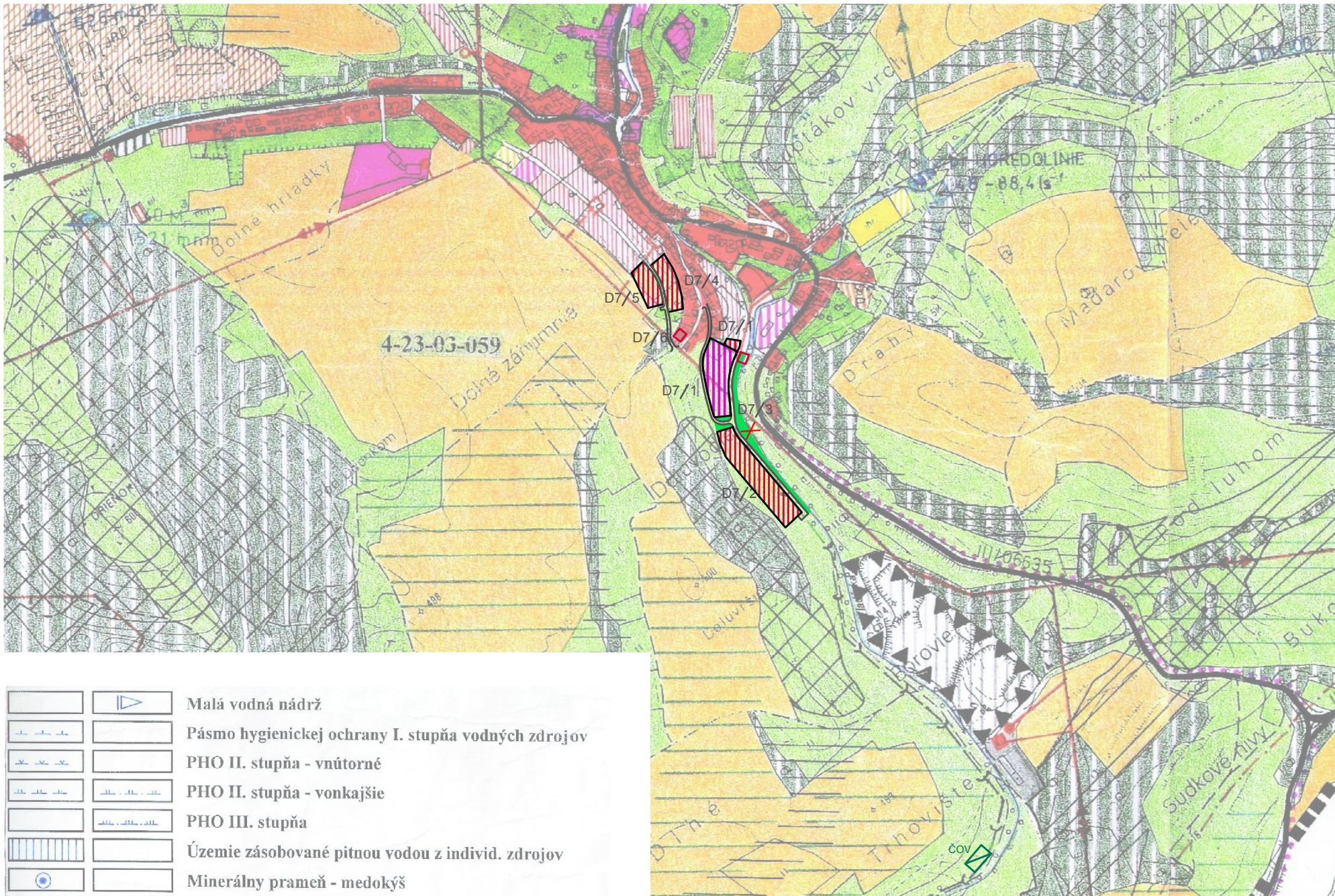


ÚZEMNÝ PLÁN SÍDELNÉHO ÚTVARU PONIKY



KOMPLEXNÝ URBANISTICKÝ NÁVRH KATASTRÁLNEHO ÚZEMIA

ZMENY A DOPLNKY č. 7

STAV	NÁVRH	
		Hranica katastrálneho územia
		Plochy obytnej zástavby
		Plochy občianskej a rekreačnej vybavenosti
		Plochy rekreácie
		Plochy športu
		Hospodárske dvory poľnohospodárskeho družstva
		Poľné hnojiská
		Silážne žľaby
		Výrobné plochy
		Verejná zeleň a parky
		Záhrady
		Trvalé trávne porasty
		Orná pôda
		Lesy
		Ochranné lesy
		Nelesná stromová a krovinná vegetácia
		Vodné toky
		Hranica CHKO Poľana
		Hranica NPR Ponická dúbrava
		Biocentrum lokálne
		Biocentrum provinciálne
		Biokoridor regionálny terestrický
		Biokoridor lokálny terestrický
		Biokoridor lokálny hydrický
		Interakčný prvok
		Cesty III. triedy a zberné komunikácie
		Miestne komunikácie obslužné tr. C ₂
		Miestne komunikácie obslužné tr. C ₃
		Komunikácie účelové poľné a lesné
		Cyklistické trasy
		Značkové turistické trasy
		Lyžiarske turistické trasy
		Prívodné vodovodné potrubie
		Zásobné vodovodné potrubie
		Výhl'adové napojenie zdrojov vody v Piačkovej doline
		Vodojem verejného vodovodu
		Vodojem poľnohospodárskeho družstva Poniky
		Zdroj pitnej vody
		Čerpacia stanica
		Úpravňa pitnej vody
		Prerušovacia komora
		Záchytná stanica
		Malá vodná nádrž



		Malá vodná nádrž
		Pásmo hygienickej ochrany I. stupňa vodných zdrojov
		PHO II. stupňa - vnútorné
		PHO II. stupňa - vonkajšie
		PHO III. stupňa
		Územie zásobované pitnou vodou z individ. zdrojov
		Minerálny prameň - medokýš
		Čistiareň splaškových odpadových vôd
		Výhl'adový zberač splaškovej kanalizácie
		Rozvodnica základných povodí
		Rozvodnica podrobných povodí
		Číslo hydrologického povodia
		22 kV vedenie vzdušné
		22 kV vedenie zakáblované
		Transformačná stanica vonkajšia
		Transformačná stanica vnútorná
		Automatická telefónna ústredňa
		Ťažba stavebného kameňa
		Chránené ložiskové územie
		Javy na zrušenie

SPRACOVATEĽ:		ZÁK. ČÍSLO:	
 PROJEKTOVÁ A REALITNÁ KANCELÁRIA, TEL. 048/ 429 99 08 TRIEDA SNP č. 75 * 974 01 BANSKÁ BYSTRICA		DÁTUM: 10.2017	
		OBSTARÁVATEĽ: Obec PONIKY	

HLAVNÝ RIEŠITEĽ:	Ing. arch. Vladimír Paško	číslo paré
SPOLUPRÁCA	Ing. arch. Ivica Gašparovičová	

1 : 10 000
číslo výkresu
1